NOTA:

NAS VIAS EXISTEM REDE DE ESGOTO E REDE DE ÁGUA

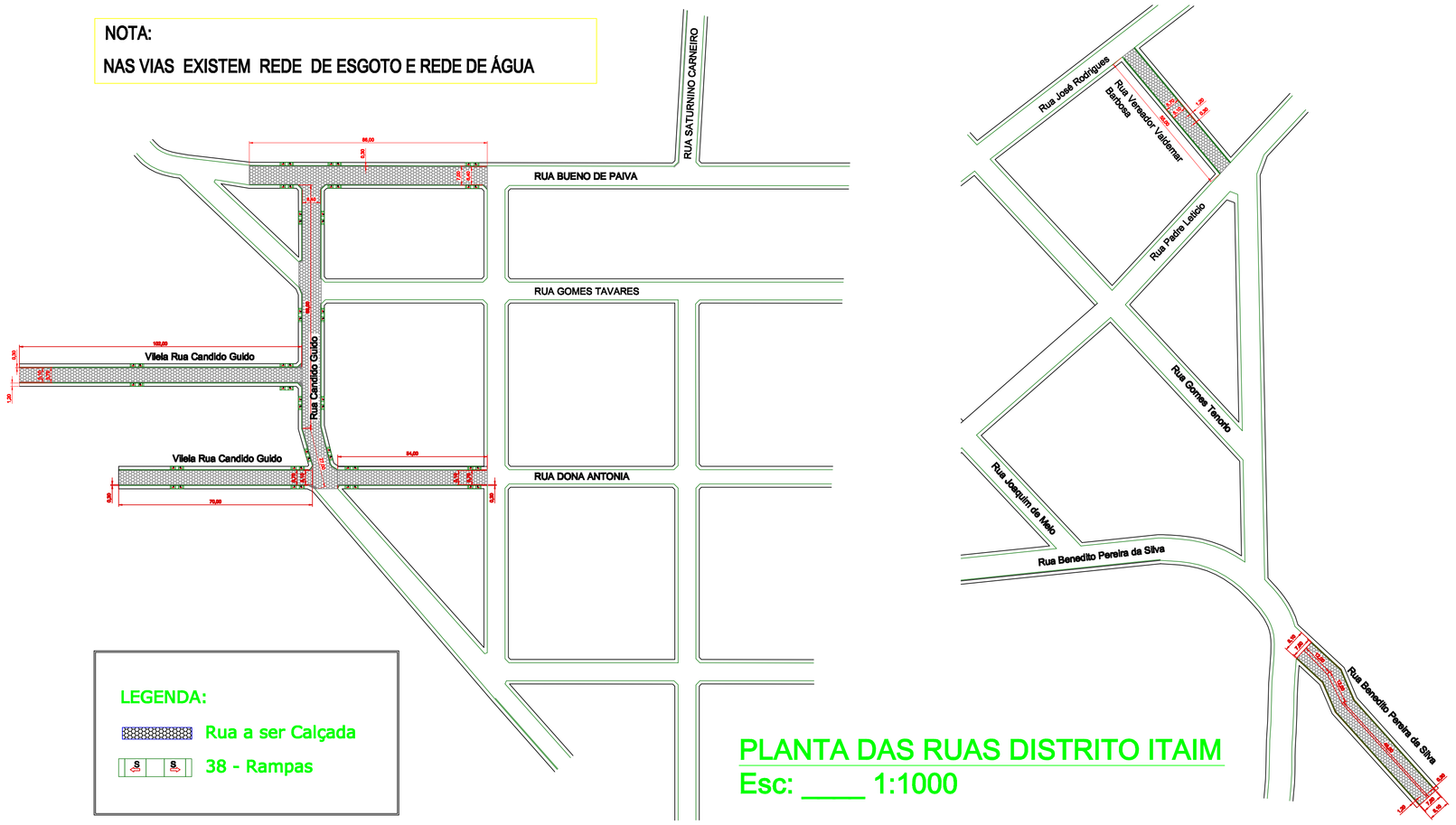

LEGENDA:

Rua a ser Calçada

38 - Rampas

PLANTA DAS RUAS DISTRITO ITAIM

Esc: ____ 1:1000

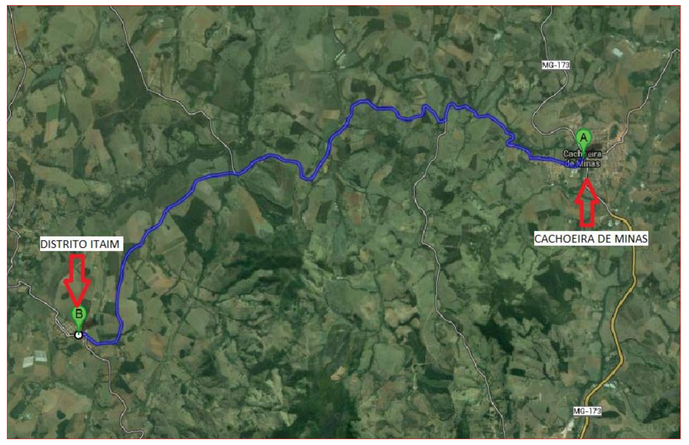

LOCALIZAÇÃO DISTRITO ITAIM

Cordenadas: 22º13`07.83`` S

45º53`23.20`` O

MEMORIAL DE CLACULO DAS ÁREAS:

Rua Bueno de Paiva ►	86 X 6,40 =	550,40 m²
Rua Candido Guido ►	(88 + 27) x 6,40 =	736,00 m²
Vielas Rua Candido Guido ►	(102+70) x 5,10 =	877,20 m²
Rua Dona Antonia ►	54 x 5,10 =	275,40 m²
Rua Vereador Valdemar Barbosa ►	55 x 5,10 =	280,50 m²
Rua Benedito Pereira Silva ►	(12+12+46)x7,50 =	525,00 m²
Estrada Bairro Bom Jardim ►	110 x 6,40 =	704,00 m²
TOTAL		3.948,50 m²

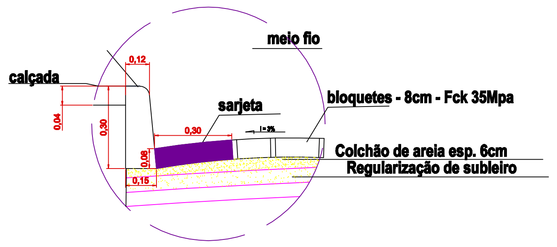

DETALHE

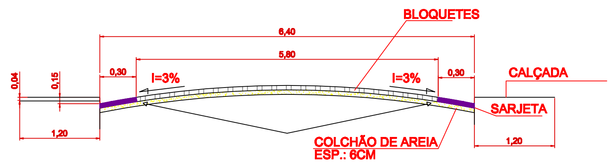

SEÇÃO TRANSVERSAL PARA PAVIMENTAÇÃO EM BLOQUETES

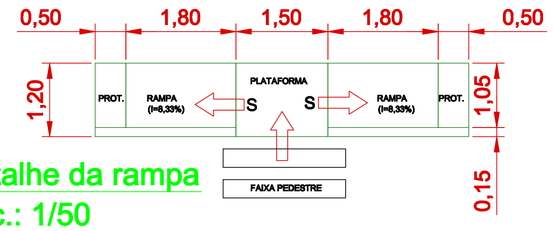

Detalhe da rampa

Esc.: 1/50



PLANTA DA RUA ESTRADA BOM JARDIM

Esc: ____ 1:1000

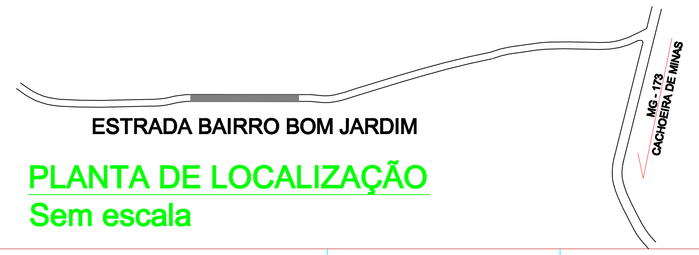

PLANTA DE LOCALIZAÇÃO

Sem escala

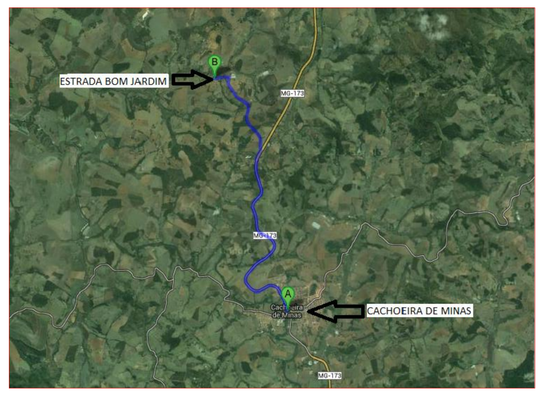

LOCALIZAÇÃO ESTRADA BOM JARDIM

Cordenadas: 22º18`13.56`` S

45º48`01.55`` O

PROJETO BÁSICO

FOLHA: UNICA

ESCALA: Indicada

PROJETO: PAVIMENTAÇÃO EM BLOQUETES

LOCAL: DISTRITO ITAIM E ESTRADA BOM JARDIM
CACHOEIRA DE MINAS

PROP.: PREFEITURA MUNICIPAL DE CACHOEIRA DE MINAS

SITUAÇÃO SEM ESCALA

DECLARO QUE A APROVAÇÃO DO PROJETO NÃO IMPLICA NO RECONHECIMENTO POR PARTE DA PREFEITURA DO DIREITO DE PROPRIEDADE DO TERRENO.

PROP.: PREFEITURA MUNICIPAL DE CACHOEIRA DE MINAS
Pref. CARLOS AUGUSTO TENÓRIO DIONIZIO
CNPJ: 18.675.959/0001-92

RT: ENG.: JOSÉ AIRTON JUNHO DOS REIS
CREA:56.250/D

RRT Nº